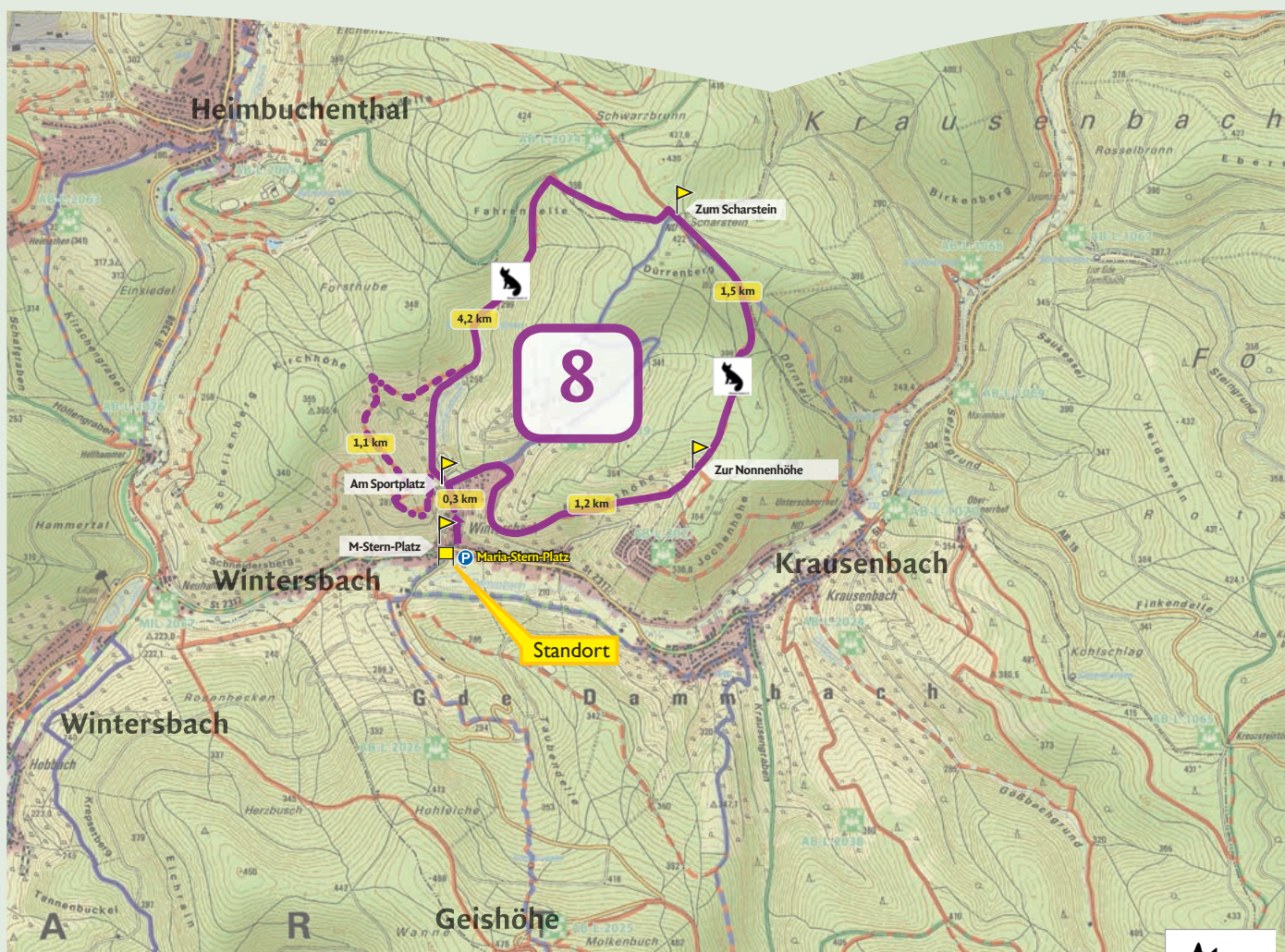



# Unterwegs im charmanten Dammbachtal










## Tour 8: Rundweg „Fuchs“ ab Maria-Stern-Platz

Wegstrecke: 6 km, Schwierigkeitsgrad: leicht

Die Wanderung zur Waldkapelle am Scharstein beginnt am Maria-Stern-Platz. Sie überqueren die Hauptstraße und wandern zunächst zum Sportplatz der Spielvereinigung Wintersbach. Über das Neubaugebiet „Im Störmersgut“ zur Nonnenhöhe kommen Sie zur Waldkapelle am Scharstein (mittlere Steigung). Über die Fahrenelle und die Mariengrotte im Wintersbachtal kommen Sie – wahlweise über den Dammbacher Kreuzweg (6 km) oder über den Weg mit der Markierung  über das Kreuz auf der Platte (7 km) mit schönem Blick ins Dammbachtal zum Ausgangspunkt zurück.



### Legende

 Naturpark-Wanderparkplatz	 Infotafel	 2 km Wegstrecke zw. zwei Wegweisern
 Wanderparkplatz	 Wegweiser	 Schutzhütte
 Rastplatz		

### Impressum



Konzeption: Naturpark Spessart e.V.,  
www.naturpark-spessart.de  
Umsetzung: Grafik Studio Werner Hillerich  
Erlenbach a. Main, www.hillerich.eu



Gemeinde Dammbach  
Telefon 09392 942-0  
www.spessarraeuberland.de