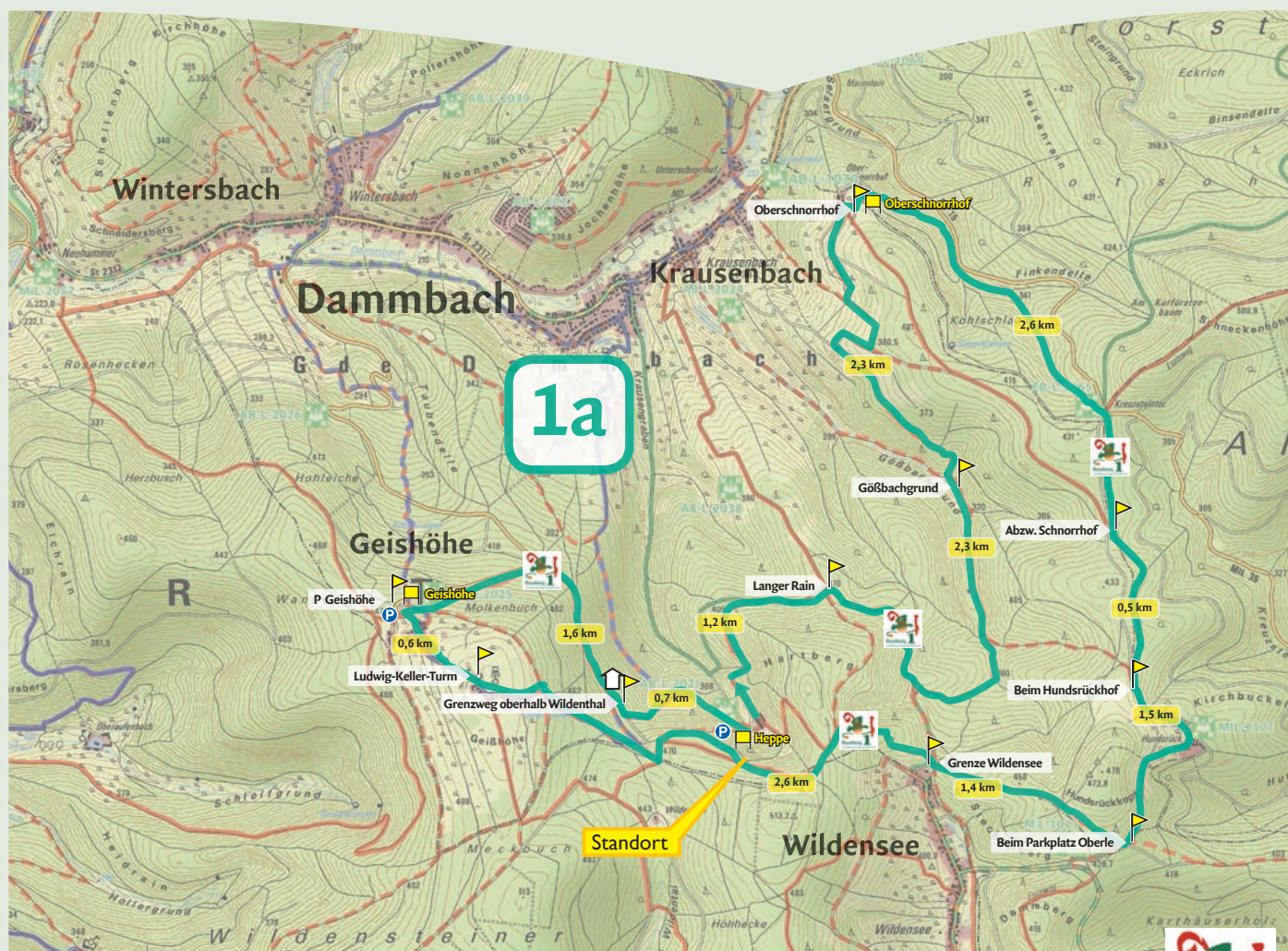


Unterwegs im charmanten Dammbachtal



Tour 1a: Spessarträuberland-Rundweg 1 ab P Heppe

Wegstrecke: 17 km, Schwierigkeitsgrad: mittel

Die Wanderung auf dem Spessarträuberland-Rundweg 1 führt durch entlegene Wälder, stille Täler mit Wiesen und auf aussichtsreiche Höhen. Ein Magerrasen mit wertvoller Fauna und Flora wird ebenfalls durchwandert. Ausgehend vom Waldhotel Heppe wandern sie zum Gößbachtal. Nach dem Jöchebrunnen verlassen Sie das Tal und wandern in Richtung Oberschnorrhof. Der Weg führt am Hang entlang und durchquert einen Magerrasen, bis Sie dann den Oberschnorrhof erreichen. Weiter geht es auf der Forststraße zum Hofgut Hundsrück. Sie durchwandern das Hofgut, biegen nach ca. 700 m rechts ab und wandern weiter bis zur Geishöhe mit dem ständig zugänglichen Ludwig-Keller-Aussichtsturm. Über den Fahrweg erreichen Sie die Gaststätte Geishöhe, gehen dann weiter links abwärts über den Spessarträuberland-Rundweg 1, biegen dann rechts ab (Spitzkehre Geishöhstraße) und erreichen über einen geschotterten Forstweg das Waldhotel „Heppe“, Ihren Ausgangspunkt.

Legende

- | | | |
|---------------------------|-----------|--------------------------------|
| Naturpark-Wanderparkplatz | Infotafel | Wegstrecke zw. zwei Wegweisern |
| Wanderparkplatz | Wegweiser | Schutzhütte |
| Rastplatz | | |

Impressum



Konzeption: Naturpark Spessart e.V.,
www.naturpark-spessart.de
Umsetzung: Grafik Studio Werner Hillerich
Erlenbach a. Main, www.hillerich.eu



Gemeinde Dammbach
Telefon 09392 942-0
www.spessarttraeuberland.de

Unterwegs im charmanten Dammbachtal



Tour 1b: Spessartträüberland-Rundweg 1 ab P Geishöhe



Wegstrecke: 17 km, Schwierigkeitsgrad: mittel

Der Spessartträüberland-Rundweg I führt durch entlegene Wälder, stille Täler mit Wiesen und auf aussichtsreiche Höhen. Ein Magerrasen mit wertvoller Fauna und Flora wird ebenfalls durchwandert. Ausgehend von der Geishöhe wandern Sie zum Waldhotel Hepppe und weiter zum Gößbachtal. Nach dem Jöchebrunnen verlassen Sie das Tal und wandern in Richtung Oberschnorrhof. Der Weg führt am Hang entlang und durchquert einen Magerrasen, bis Sie dann den Oberschnorrhof erreichen. Weiter geht es auf der Forststraße zum Hofgut Hundsrück. Sie durchwandern das Hofgut, biegen nach ca. 700 m rechts ab und wandern weiter bis zur Geishöhe mit dem ständig zugänglichen Ludwig-Keller-Aussichtsturm. Über den Fahrweg erreichen Sie die Gaststätte Geishöhe, Ihren Ausgangspunkt.

Legende

- Naturpark-Wanderparkplatz
- Wanderparkplatz
- Rastplatz
- Infotafel
- Wegweiser
- Wegstrecke zw. zwei Wegweisern
- Schutzhütte

Impressum

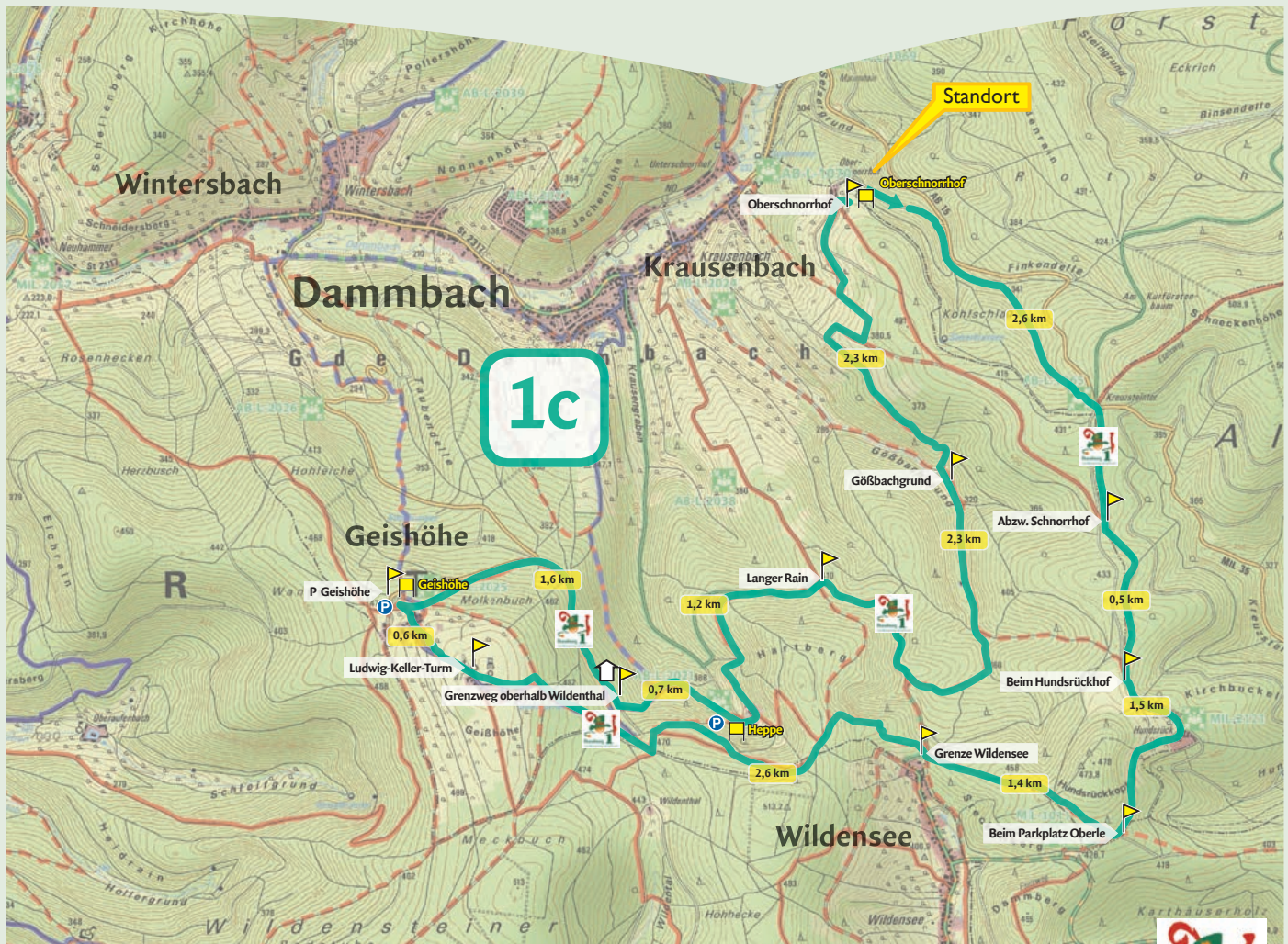


Konzeption: Naturpark Spessart e.V.,
www.naturpark-spessart.de
Umsetzung: Grafik Studio Werner Hillerich
Erlenbach a. Main, www.hillerich.eu



Gemeinde Dammbach
Telefon 09392 942-0
www.spessarttraeberland.de

Unterwegs im charmanten Dammbachtal



Tour 1c: Spessartträuberland-Rundweg 1 ab Oberschnorrhof




Wegstrecke: 17 km, Schwierigkeitsgrad: mittel

Der Spessartträuberland-Rundweg führt durch entlegene Wälder, stille Täler mit Wiesen und auf aussichtsreiche Höhen. Ein Magerrasen mit wertvoller Fauna und Flora wird ebenfalls durchwandert. Ausgehend vom Oberschnorrhof wandern Sie weiter auf der Forststraße zum Hofgut Hundsrück, durchqueren dieses und kommen zur sogenannten „Steinhalle“, an der von links der Spessartweg und der Kulturrundweg einmünden. Sie wandern weiter rechts am Waldrand entlang, dann links hoch zur Geishöhe mit dem ständig zugänglichen Ludwig-Keller-Aussichtsturm. Auf dem Fahrweg erreichen Sie die Gaststätte Geishöhe, gehen dann weiter links abwärts und erreichen nach einer Wegekreuzung und einer Abbiegung nach links einen breiten Weg, auf dem Sie zunächst nach rechts weitergehen. Sie biegen dann links ab und gelangen nach steilem Anstieg zu einem geschotterten Fahrweg, der nach rechts zu einer Straße führt. Auf dieser gehen Sie dann rechts weiter zum Waldhotel Heppe hinauf. Sie wandern weiter zum Gößbachtal, dann biegen Sie links ab zum oberen Gößbachtal. Nach dem Jöchebrunnen verlassen Sie das Tal und wandern, am Hang entlang und über einen Magerrasen auf dem Spessartträuberland-Rundweg in Richtung Oberschnorrhof.

Legende

- | | | |
|---------------------------|-----------|--------------------------------|
| Naturpark-Wanderparkplatz | Infotafel | Wegstrecke zw. zwei Wegweisern |
| Wanderparkplatz | Wegweiser | Schutzhütte |
| Rastplatz | | |


Impressum

 Konzeption: Naturpark Spessart e.V.,
www.naturpark-spessart.de
Umsetzung: Grafik Studio Werner Hillerich
Erlenbach a. Main, www.hillerich.eu



Gemeinde Dammbach
Telefon 09392 942-0
www.spessarttraeberland.de

Unterwegs im charmanten Dammbachtal










Tour 2a: Rundweg Keiler ab P Maria-Stern-Platz


Wegstrecke: 16 km, Schwierigkeitsgrad: mittel bis schwer

Auf dem „Keiler-Rundweg“ 🐗 laufen Sie vom Maria-Stern-Platz aus am Bike-Parcours vorbei. Weiter geht es durch herrliche Spessartwälder leicht bergan zum Waldhotel Heppe. Von dort aus geht es leicht bergan Richtung Wildensee. Am Abzweig Wildensee wandern Sie über den Langenrain in das Gößbachtal. Nach dem Jöchebrunnen verlassen Sie das Tal und wandern in Richtung Oberschnorrhof. Der Weg führt am Hang entlang und durchquert einen Magerrasen bis Sie dann den Oberschnorrhof erreichen. Von hier aus wandern Sie leicht bergab über die Ferschenmühle zur Jochenhöhe. Von der Jochenhöhe wandern Sie weiter über die Nonnenhöhe zum Sportgelände der Spielvereinigung Wintersbach (2 km) und zum Maria-Stern-Platz, Ihrem Ausgangspunkt zurück.

Legende

 Naturpark-Wanderparkplatz	 Infotafel	 Wegstrecke zw. zwei Wegweisern
 Wanderparkplatz	 Wegweiser	 Schutzhütte
 Rastplatz		

Impressum

 Konzeption: Naturpark Spessart e.V.,
www.naturpark-spessart.de
Umsetzung: Grafik Studio Werner Hillerich
Erlenbach a. Main, www.hillerich.eu





Gemeinde Dammbach
Telefon 09392 942-0
www.spessartraeberland.de

Unterwegs im charmanten Dammbachtal










Tour 2b: Rundweg Keiler ab Oberschnorrhof


Wegstrecke: 16 km, Schwierigkeitsgrad: mittel bis schwer

Auf dem Keilerrundweg  laufen Sie vom Oberschnorrhof leicht bergab zur Ferschenmühle (1,5 km) und dann weiter zur Jochenhöhe. Leichte Anfangssteigung (1,5 km). Von der Jochenhöhe wandern Sie weiter über die Nonnenhöhe zum Sportgelände der Spielvereinigung Wintersbach (2 km) und zum Maria-Stern-Platz. Weiter geht es am Bike-Parcours vorbei durch herrliche Spessartwälder leicht bergan zum Waldhotel Heppe. Vom Waldhotel Heppe geht es bergauf Richtung Wildensee. Am Abzweig Wildensee geht es über den Langerain ins Gößbachtal. Nach dem Jöchebrunnen verlassen Sie das Tal und wandern in Richtung Oberschnorrhof. Der Weg führt am Hang entlang und durchquert einen Magerrasen und Sie erreichen über den Spessarträuberland-Rundweg 1  nach ca. 5,6 km das Hotel Oberschnorrhof, Ihren Ausgangspunkt.

Legende

 Naturpark-Wanderparkplatz	 Infotafel	 Wegstrecke zw. zwei Wegweisern
 Wanderparkplatz	 Wegweiser	 Schutzhütte
 Rastplatz		

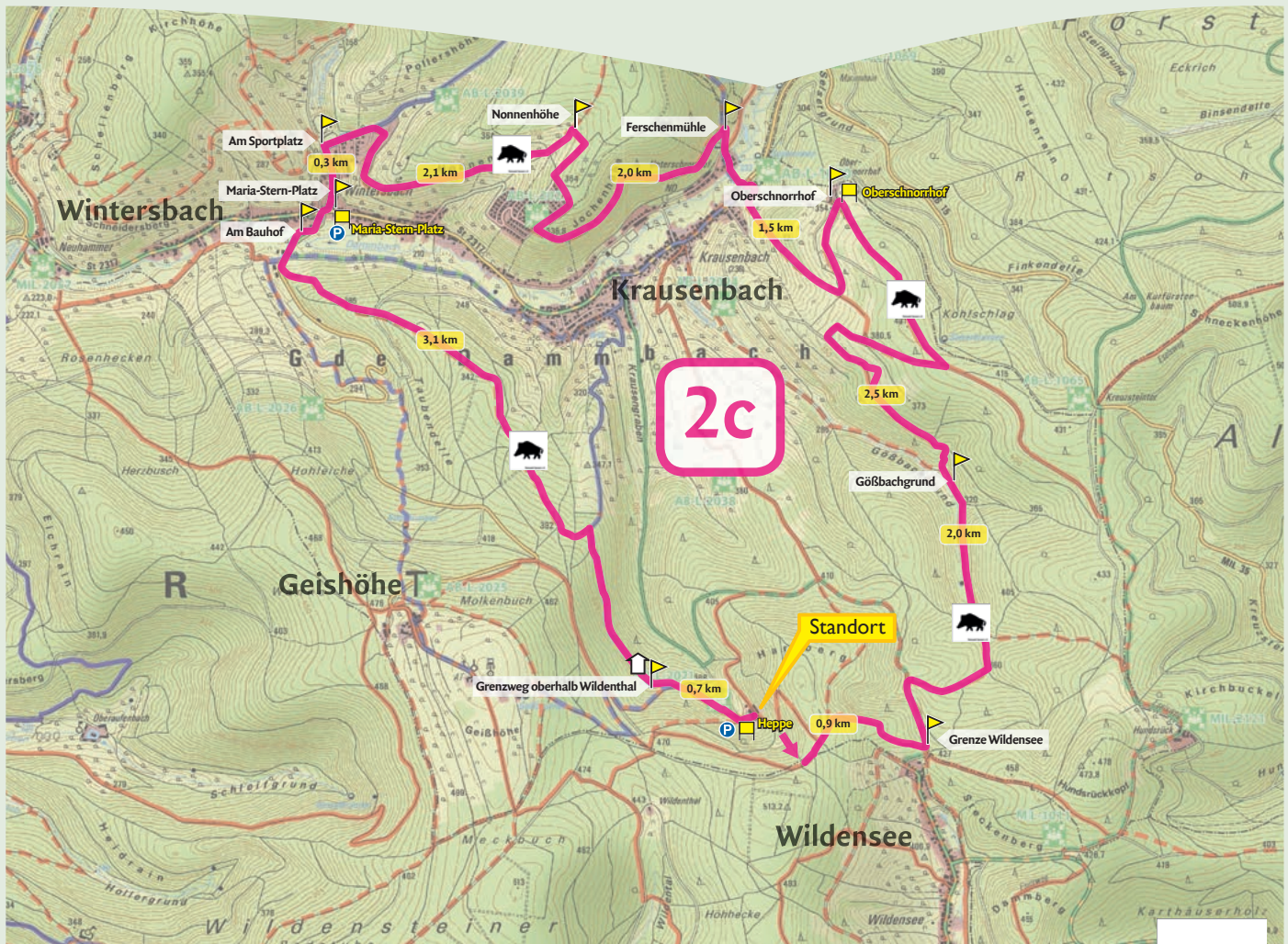
Impressum

 Konzeption: Naturpark Spessart e.V.,
www.naturpark-spessart.de
Umsetzung: Grafik Studio Werner Hillerich
Erlenbach a. Main, www.hillerich.eu



Gemeinde Dammbach
Telefon 09392 942-0
www.spessarraeberland.de


Unterwegs im charmanten Dammbachtal










Tour 2c: Rundweg Keiler ab P Wald Hotel Heppe

Wegstrecke: 16 km, Schwierigkeitsgrad: mittel bis schwer


Auf dem „Keilerrundweg“ 🐷 laufen Sie vom Waldhotel „Heppe“ bergan in Richtung Wildensee. Am Abzweig Wildensee führt der Weg über den Langenrain zum Gößbachtal. Nach dem Jöchebrunnen verlassen Sie das Tal und wandern in Richtung Oberschnorrhof. Der Weg führt am Hang entlang und durchquert einen Magerrasen und Sie erreichen nach ca. 5,6 km den Oberschnorrhof. Von hier aus wandern Sie weiter über die Ferschenmühle (1,5 km) zur Jochenhöhe. Leichte Anfangssteigung (1,5 km). Von der Jochenhöhe wandern Sie weiter über die Nonnenhöhe zum Sportgelände der Spielvereinigung Wintersbach (2 km) zum Maria-Stern-Platz. Vom Maria-Stern-Platz aus laufen Sie am Bike-Parcours vorbei durch herrliche Spessartwälder leicht bergan zum Waldhotel „Heppe“, Ihrem Ausgangspunkt zurück.



Legende

 Naturpark-Wanderparkplatz	 Infotafel	 Wegstrecke zw. zwei Wegweisern
 Wanderparkplatz	 Wegweiser	 Schutzhütte
 Rastplatz		

Impressum

 Konzeption: Naturpark Spessart e.V.,
www.naturpark-spessart.de
Umsetzung: Grafik Studio Werner Hillerich
Erlenbach a. Main, www.hillerich.eu



Gemeinde Dammbach
Telefon 09392 942-0
www.spessart-raeuberland.de




Unterwegs im charmanten Dammbachtal










Tour 3a: Alter Schulweg ab Wald Hotel Heppe



Wegstrecke: 8 km, Schwierigkeitsgrad: mittel bis schwer

Vom Waldhotel Heppe wandern Sie 100 m die Teerstraße zum Holzlagerplatz, biegen links ab und wandern über den Keilerweg  bis zum gemeindlichen Bauhof (3 km). Nach ca. 50 m in Richtung Maria-Stern-Platz biegen Sie links ab zum Kulturrundweg  und erreichen über den „Alten Schulweg“ nach ca. 1 Stunde die Geishöhe. Über den Spessarraüberland-Rundweg 1  kommen Sie auf den Keilerrundweg und folgen diesem nach links zurück zum Waldhotel „Heppe“, Ihrem Ausgangspunkt.

Legende

 Naturpark-Wanderparkplatz	 Infotafel	 Wegstrecke zw. zwei Wegweisern
 Wanderparkplatz	 Wegweiser	 Schutzhütte
 Rastplatz		

Impressum

Konzeption: Naturpark Spessart e.V.,
www.naturpark-spessart.de
Umsetzung: Grafik Studio Werner Hillerich
Erlenbach a. Main, www.hillerich.eu



Gemeinde Dammbach
Telefon 09392 942-0
www.spessarraeberland.de




Unterwegs im charmanten Dammbachtal










Tour 3b: Alter Schulweg ab Maria-Stern-Platz



Wegstrecke: 8,5 km, Schwierigkeitsgrad: schwer

Beginnend am Maria-Stern-Platz wandern Sie mit dem  leicht ansteigend über den Müllerspfad, der Ihnen bei einem Blick ins Tal ein wunderbares Panorama bietet. Weiter geht es über den alten Schulweg, der zum Andenken an die Geishöher Kinder mit zahlreichen Erlebnisstationen ausgestattet wurde. Zu früheren Zeiten mussten die Kinder bei Wind und Wetter die 4,5 km lange Strecke zur Schule zu Fuß zurücklegen. Als Belohnung erreichen die Wanderer nach einer guten Stunde Aufstieg den höchst besiedelten Punkt im Spessart mit 520 m über NN, die Geishöhe. Machen Sie eine kleine Rast im Gasthaus Geishöhe und steigen Sie über den Braunweg  wieder ins Tal ab. Kurz vor dem Neuhammer geht es mit dem  entlang des Dammbachs zum Ausgangspunkt Maria-Stern-Platz zurück.

Legende

 Naturpark-Wanderparkplatz	 Infotafel	 2 km Wegstrecke zw. zwei Wegweisern
 Wanderparkplatz	 Wegweiser	 Schutzhütte
 Rastplatz		

Impressum

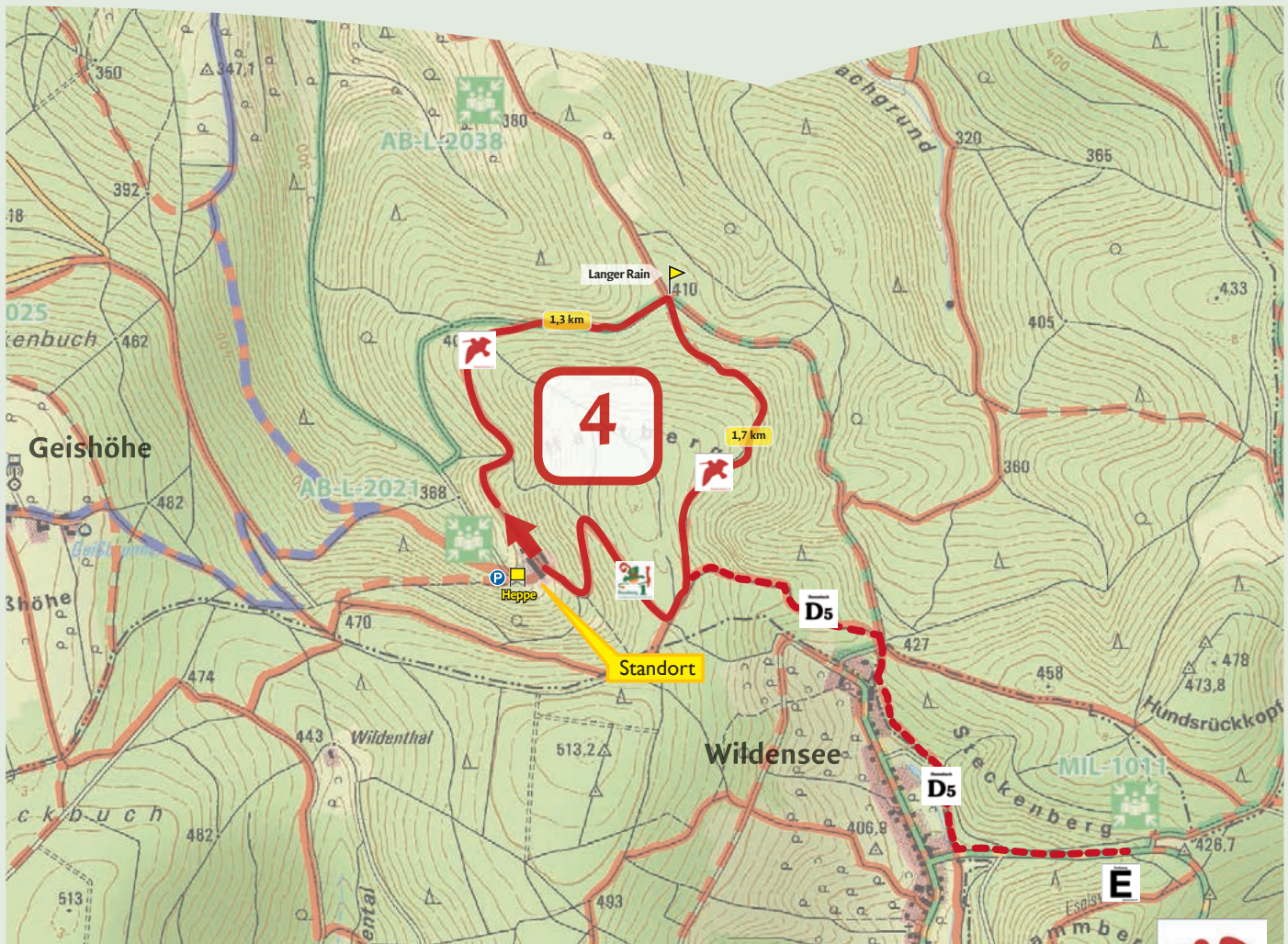


Konzeption: Naturpark Spessart e.V.,
www.naturpark-spessart.de
Umsetzung: Grafik Studio Werner Hillerich
Erlenbach a. Main, www.hillerich.eu



Gemeinde Dammbach
Telefon 09392 942-0
www.spessartraeberland.de


Unterwegs im charmanten Dammbachtal





Tour 4: Rundweg „Um die Heppe“

Wegstrecke: 3 km, Schwierigkeitsgrad: leicht 

Vom Waldhotel „Heppe“ wandern Sie den „Lächerweg“ entlang und erreichen nach ca. 1,3 km den Abzweig „Langer Rain“. Über den Hartberg, und mit leichter Steigung kommen Sie nach weiteren 1,7 km zurück zum Waldhotel Heppe.








Verbindungsweg zum „Eselsweg“ 

Wegstrecke 2,5 km, Schwierigkeitsgrad: mittel bis schwer


Vom Waldhotel „Heppe“ führt der  über den Spessarttrüberlandweg  nach Wildensee am Gasthaus Waldfrieden vorbei zum Eselsweg **E**.



Legende

 Naturpark-Wanderparkplatz	 Infotafel	 2 km Wegstrecke zw. zwei Wegweisern
 Wanderparkplatz	 Wegweiser	 Schutzhütte
 Rastplatz		

Impressum

 Konzeption: Naturpark Spessart e.V.,
www.naturpark-spessart.de
Umsetzung: Grafik Studio Werner Hillerich
Erlenbach a. Main, www.hillerich.eu




Gemeinde Dammbach
Telefon 09392 942-0
www.spessartraeberland.de

Unterwegs im charmanten Dammbachtal










Tour 5a: Der Kulturrundweg ab Geishöhe

Wegstrecke: 18 km, Schwierigkeitsgrad: mittel bis schwer

Auf dem Kulturrundweg  „zwischen Scharstein und Geishöhe“ wandern Sie vom Startpunkt an der Geishöhe zunächst über die Schnorrenhöhe hinunter zur Kirche St. Wendelin im Ortsteil Krausenbach. Vor dort führt Sie der Weg weiter über die Ferschenmühle zur Scharsteinkapelle. Am Wegweiser „Beim Scharstein“ geht es über die Pollershöhe mit den Feldmauern wieder hinab nach Wintersbach zum Maria-Stern-Platz. Von hier aus wandern Sie über den „Alten Schulweg“ wieder hinauf auf die Geishöhe, wo Sie wieder an Ihren Ausgangspunkt zurück kommen.

An der Kirche St. Wendelin können Sie die Tour abkürzen, indem Sie dort nach links abbiegen und oberhalb des Dammbaches über den Krautackerweg zum Abzweig „Bauhof“ gehen.

Legende

 Naturpark-Wanderparkplatz	 Infotafel	 2 km	Wegstrecke zw. zwei Wegweisern
 Wanderparkplatz	 Wegweiser		Schutzhütte
 Rastplatz			

Impressum



Konzeption: Naturpark Spessart e.V.,
www.naturpark-spessart.de
Umsetzung: Grafik Studio Werner Hillerich
Erlenbach a. Main, www.hillerich.eu



Gemeinde Dammbach
Telefon 09392 942-0
www.spessartraeuberland.de

Unterwegs im charmanten Dammbachtal










Tour 5b: Der Kulturrundweg ab Maria-Stern-Platz

Wegstrecke: 18 km, Schwierigkeitsgrad: mittel bis schwer

Südroute 9 km: Vom Maria-Stern-Platz über den alten Schulweg erreichen Sie unter kräftigem Anstieg die Geishöhe. Von der Geishöhe wandern Sie über den Buchbrunnenweg zur Angeluskapelle auf der Schnorrenhöhe. Von der Schnorrenhöhe verläuft die Route oberhalb des Dammbaches auf dem Krautackerweg zurück zum Ausgangspunkt Maria-Stern-Platz.

Nordroute 9 km: Vom Maria-Stern-Platz überqueren Sie die Hauptstraße, vorbei am Spielplatz „Am Trieb“ zur Pollershöhe mit den Feldmauern, dann weiter zur Waldkapelle am Scharstein (3,5 km leichte Steigung). Von der Waldkapelle geht es über die Ferschenmühle zur Kirche St. Wendelin (2,5 km leichte Steigung). Von der Kirche St. Wendelin laufen Sie oberhalb des Dammbaches über den Krautackerweg zurück zum Ausgangspunkt Maria-Stern-Platz (3 km).

Legende

 Naturpark-Wanderparkplatz	 Infotafel	 Wegstrecke zw. zwei Wegweisern
 Wanderparkplatz	 Wegweiser	 Schutzhütte
 Rastplatz		

Impressum



Konzeption: Naturpark Spessart e.V.,
www.naturpark-spessart.de
Umsetzung: Grafik Studio Werner Hillerich
Erlenbach a. Main, www.hillerich.eu



Gemeinde Dammbach
Telefon 09392 942-0
www.spessartraeberland.de


Unterwegs im charmanten Dammbachtal




Tour 5c: Der Kulturrundweg ab Kirche St. Wendelin

Wegstrecke: 18 km, Schwierigkeitsgrad: mittel bis schwer








Nordroute 9 km:

Auf dem Kulturrundweg  „zwischen Scharstein und Geishöhe“ wandern Sie über die Ferschenmühle zur Waldkapelle am Scharstein und zur Pollershöhe mit den Feldmauern. Dann gehen Sie weiter zum Maria-Stern-Platz und über den Krautackerweg zurück zur Kirche St. Wendelin.


Südroute 9 km:

Auf dem Kulturrundweg  wandern Sie zunächst über die Schnorrenhöhe zur Geishöhe und weiter über den Schulweg zum Maria-Stern-Platz und erreichen über den Krautackerweg oberhalb des Dammbachtales Ihren Ausgangspunkt St. Wendelin.

Legende

- | | | |
|--|---|--|
|  Naturpark-Wanderparkplatz |  Infotafel |  Wegstrecke zw. zwei Wegweisern |
|  Wanderparkplatz |  Wegweiser |  Schutzhütte |
|  Rastplatz | | |

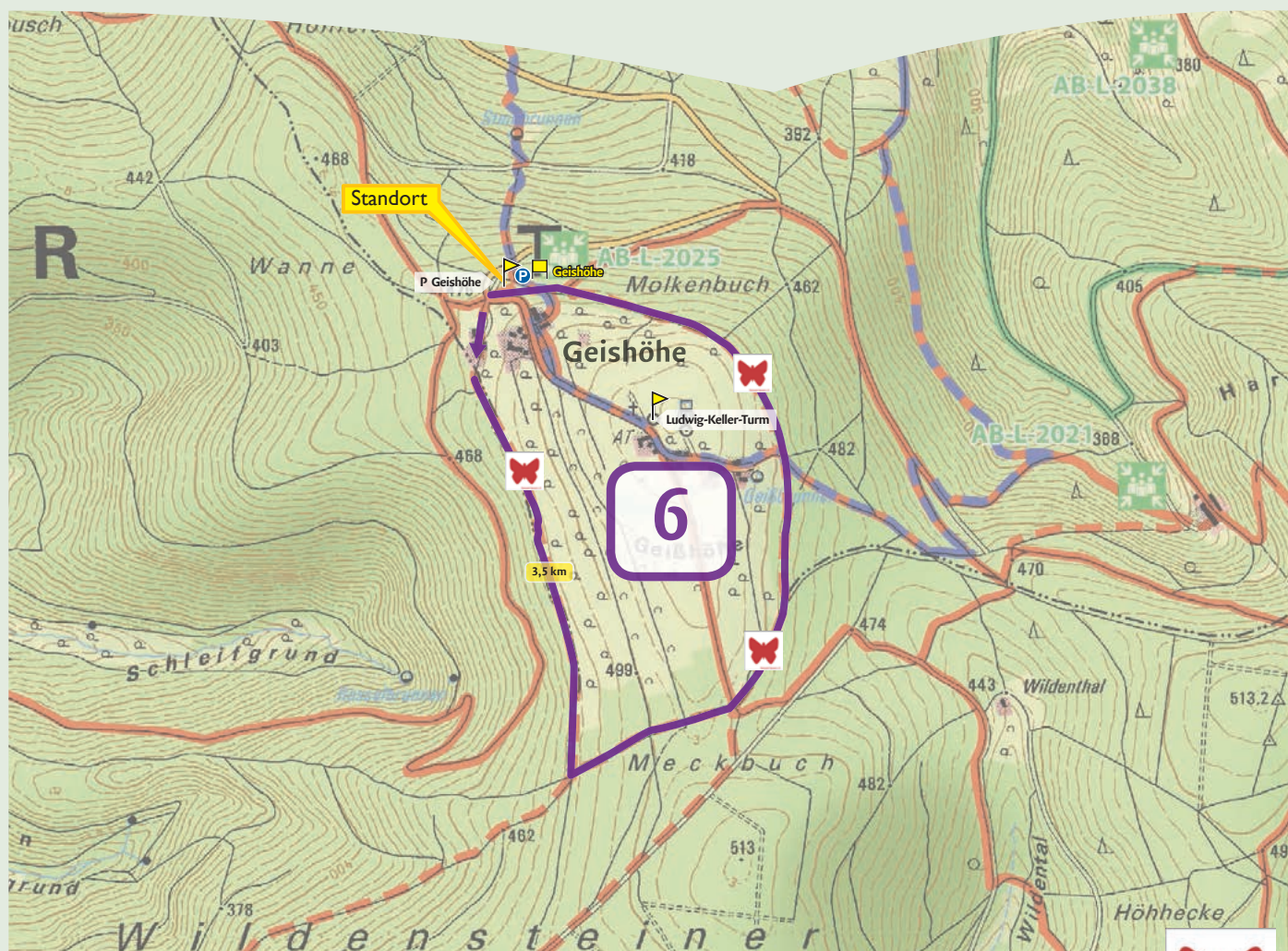
Impressum

 Konzeption: Naturpark Spessart e.V.,
www.naturpark-spessart.de
Umsetzung: Grafik Studio Werner Hillerich
Erlenbach a. Main, www.hillerich.eu



Gemeinde Dammbach
Telefon 09392 942-0
www.spessartraeuberland.de


Unterwegs im charmanten Dammbachtal










Tour 6: Rundweg um die Geishöhe

Wegstrecke: 3,5 km, Schwierigkeitsgrad: leicht

Ausgangspunkt ist der Parkplatz Geishöhe. Der Schmetterlingsweg führt Sie am Waldrand entlang über meist ebene Feldwege rund um die Geishöhe.



Legende

 Naturpark-Wanderparkplatz	 Infotafel	 Wegstrecke zw. zwei Wegweisern
 Wanderparkplatz	 Wegweiser	 Schutzhütte
 Rastplatz		

Impressum



Konzeption: Naturpark Spessart e.V.,
www.naturpark-spessart.de
Umsetzung: Grafik Studio Werner Hillerich
Erlenbach a. Main, www.hillerich.eu






Gemeinde Dammbach
Telefon 09392 942-0
www.spessarraeuberland.de

Unterwegs im charmanten Dammbachtal










Tour 7a: Rundweg „Hase“ ab Maria-Stern-Platz


Wegstrecke: 6 km, Schwierigkeitsgrad: leicht

Die kleine Dammbachrunde mit der Markierung „Hase“  beginnt am Maria-Stern-Platz. Sie überqueren dann die Hauptstraße, wandern weiter zum Sportplatz der Spielvereinigung Wintersbach und folgen dem Markierungszeichen „Hase“  zum Rexrothfriedhof (Höllhammer), weiter zum Neuhammer. Dann erreichen Sie über den Spessartweg 2  nach ca. 1,5 km den gemeindlichen Bauhof und den Ausgangspunkt Maria-Stern-Platz.

Legende

 Naturpark-Wanderparkplatz	 Infotafel	 Wegstrecke zw. zwei Wegweisern
 Wanderparkplatz	 Wegweiser	 Schutzhütte
 Rastplatz		

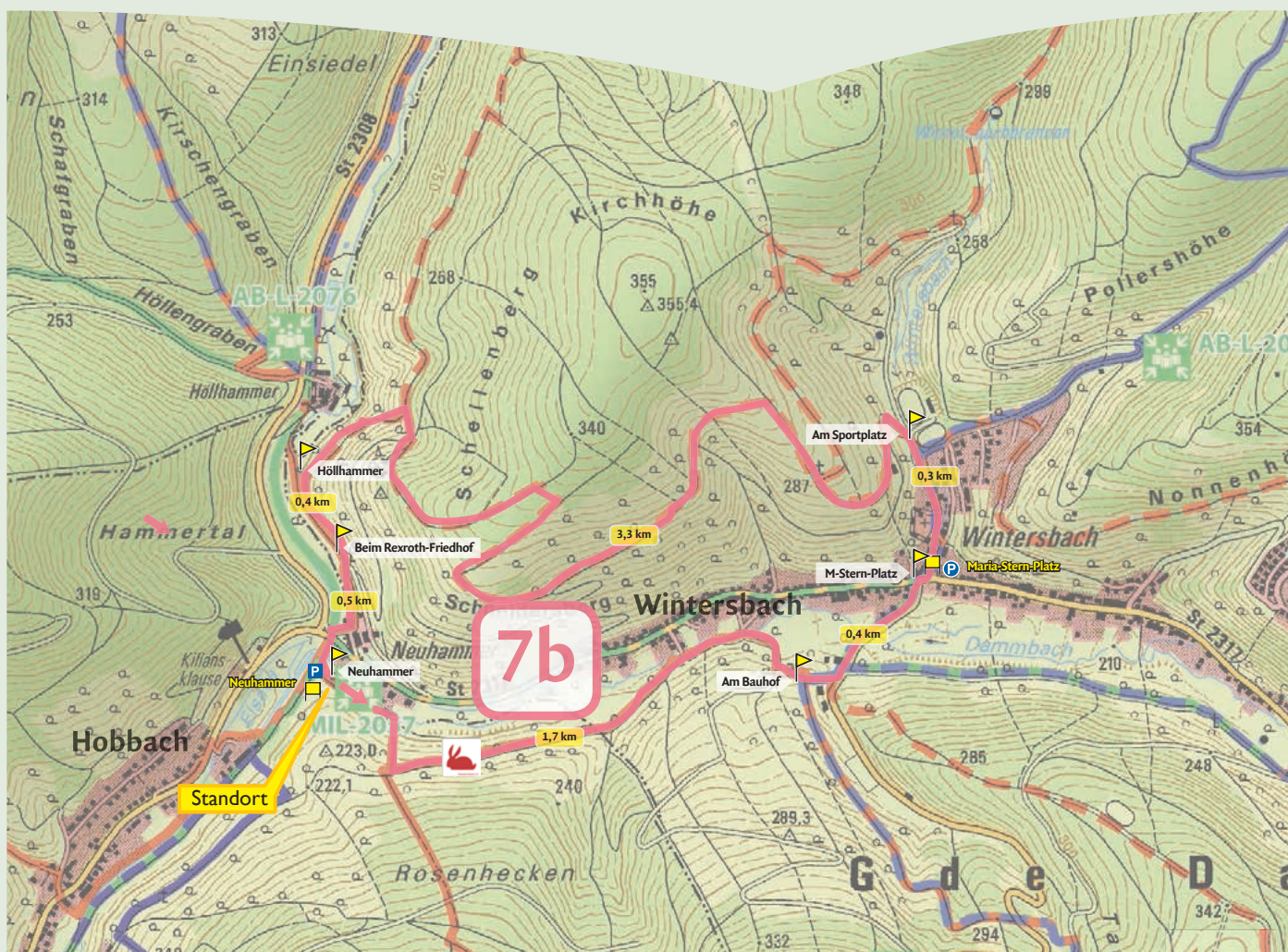
Impressum

 Konzeption: Naturpark Spessart e.V.,
www.naturpark-spessart.de
Umsetzung: Grafik Studio Werner Hillerich
Erlenbach a. Main, www.hillerich.eu






Gemeinde Dammbach
Telefon 09392 942-0
www.spessart-raeuberland.de

Unterwegs im charmanten Dammbachtal










Tour 7b: Rundweg „Hase“ ab Neuhammer

Wegstrecke: 6 km, Schwierigkeitsgrad: leicht

Ausgangspunkt der kleinen Dammbachrunde mit der Markierung  ist der Busparkplatz am Neuhammer. Sie erreichen über den Spessartweg 2  nach ca. 1,5 km den gemeindlichen Bauhof. Vom Bauhof wandern sie am Maria-Stern-Platz vorbei, überqueren die Hauptstraße, gehen weiter zum Sportplatz der Spielvereinigung Wintersbach und folgen der Markierung  zum Rexroth Friedhof und zum Ausgangspunkt Neuhammer.



Legende

 Naturpark-Wanderparkplatz	 Infotafel	 2 km Wegstrecke zw. zwei Wegweisern
 Wanderparkplatz	 Wegweiser	 Schutzhütte
 Rastplatz		

Impressum

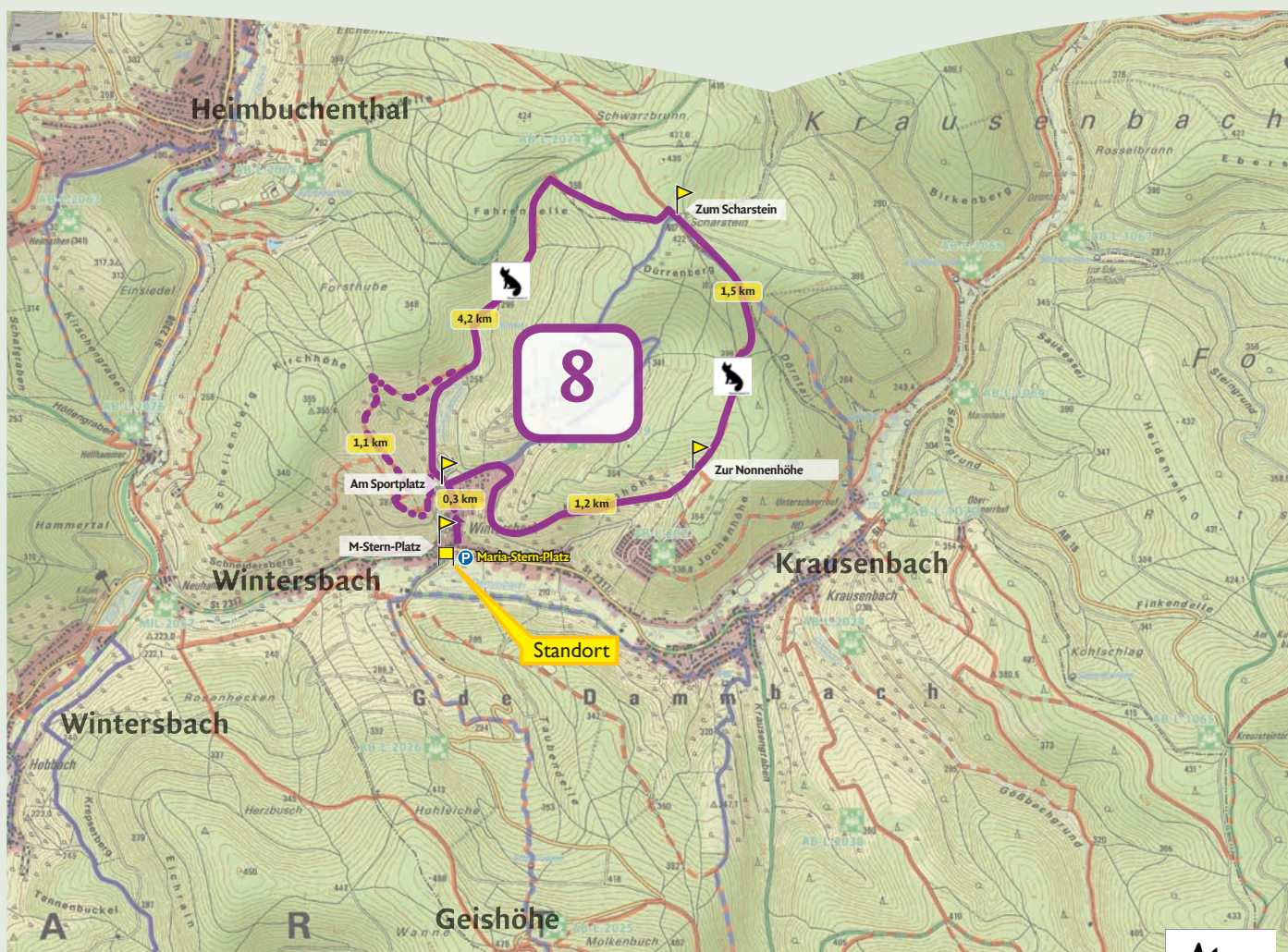


Konzeption: Naturpark Spessart e.V.,
www.naturpark-spessart.de
Umsetzung: Grafik Studio Werner Hillerich
Erlenbach a. Main, www.hillerich.eu




Gemeinde Dammbach
Telefon 09392 942-0
www.spessart-raeuberland.de

Unterwegs im charmanten Dammbachtal










Tour 8: Rundweg „Fuchs“ ab Maria-Stern-Platz

Wegstrecke: 6 km, Schwierigkeitsgrad: leicht

Die Wanderung zur Waldkapelle am Scharstein beginnt am Maria-Stern-Platz. Sie überqueren die Hauptstraße und wandern zunächst zum Sportplatz der Spielvereinigung Wintersbach. Über das Neubaugebiet „Im Störmersgut“ zur Nonnenhöhe kommen Sie zur Waldkapelle am Scharstein (mittlere Steigung). Über die Fahrenelle und die Mariengrotte im Wintersbachtal kommen Sie – wahlweise über den Dammbacher Kreuzweg (6 km) oder über den Weg mit der Markierung  über das Kreuz auf der Platte (7 km) mit schönem Blick ins Dammbachtal zum Ausgangspunkt zurück.



Legende

 Naturpark-Wanderparkplatz	 Infotafel	 2 km Wegstrecke zw. zwei Wegweisern
 Wanderparkplatz	 Wegweiser	 Schutzhütte
 Rastplatz		

Impressum

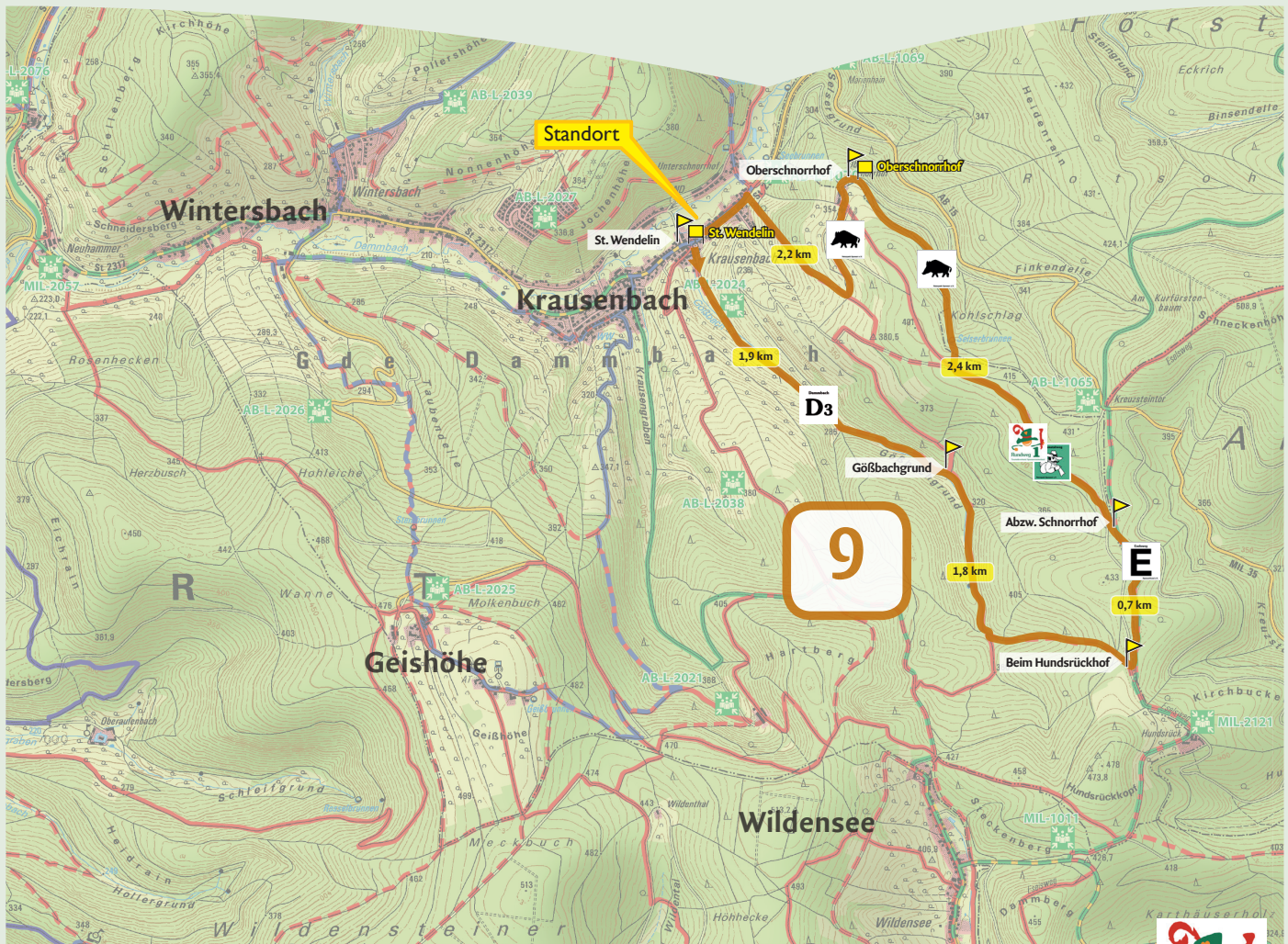


Konzeption: Naturpark Spessart e.V.,
www.naturpark-spessart.de
Umsetzung: Grafik Studio Werner Hillerich
Erlenbach a. Main, www.hillerich.eu







Gemeinde Dammbach
Telefon 09392 942-0
www.spessarraeberland.de

Unterwegs im charmanten Dammbachtal










Tour 9: Rundweg zum Oberschnorrhof über den Hundsrück ab Kirche St. Wendelin


Wegstrecke: 9 km, Schwierigkeitsgrad: mittel

Über den Gößbach laufen Sie 4 km auf dem  zum Hundsrückhof und wechseln auf den Spessarträuberland-Rundweg . Bis zum Abzweig Schnorrhof geht es ein Stück parallel mit dem Eselsweg. Nach 3,0 km erreichen Sie den Oberschnorrhof und können zu einer gemütlichen Rast einkehren. Gestärkt geht es die letzten 2 km mit dem  zur Ferschenmühle an die Hauptstraße ins Tal und anschließend nach links weiter mit dem Hasenstabweg  zum Ausgangspunkt an die Kirche St. Wendelin zurück.

Legende

 Naturpark-Wanderparkplatz	 Infotafel	 Wegstrecke zw. zwei Wegweisern
 Wanderparkplatz	 Wegweiser	 Schutzhütte
 Rastplatz		

Impressum

 Konzeption: Naturpark Spessart e.V.,
www.naturpark-spessart.de
Umsetzung: Grafik Studio Werner Hillerich
Erlenbach a. Main, www.hillerich.eu



Gemeinde Dammbach
Telefon 09392 942-0
www.spessarraeberland.de

Unterwegs im charmanten Dammbachtal










Tour 10: Der Wilderer Hasenstabweg

Wegstrecke: 43 km, Schwierigkeitsgrad: schwer

Der Wilderer Hasenstabweg führt von Rothenbuch über die Lichtenau, Bischbrunn, Schollbrunn, Hundsrückhof, Wildensee, Heppa, Dammbach Ortsteil Krausenbach, Essiggrund, Eichterspfahl und Weibersbrunn wieder zurück zum Ausgangspunkt Rothenbuch.



Legende

- | | | |
|--|---|--|
|  Naturpark-Wanderparkplatz |  Infotafel |  Wegstrecke zw. zwei Wegweisern |
|  Wanderparkplatz |  Wegweiser |  Schutzhütte |
|  Rastplatz | | |

Impressum



Konzeption: Naturpark Spessart e.V.,
www.naturpark-spessart.de
Umsetzung: Grafik Studio Werner Hillerich
Erlenbach a. Main, www.hillerich.eu



Gemeinde Dammbach
Telefon 09392 942-0
www.spessartraeberland.de


Unterwegs im charmanten Dammbachtal



Tour 11: Der Josef-Braun-Weg








Wegstrecke: 38 km, Schwierigkeitsgrad: schwer

Josef Braun, ehemaliger Hauptvorsitzender des Spessartbundes war beruflich als Forstdirektor bis zu seiner Pensionierung 1982 in Aschaffenburg tätig. Er war nach der damaligen Neuordnung der Bayerischen Staatsforsten mit der Leitung des Aschaffener Forstamtes betraut. Am 03. März 2006 verstarb er im Alter von 89 Jahren. In seine Amtszeit fielen viele Neugründungen von Spessart-Ortsgruppen.

Der „Josef-Braun-Weg“  führt am Bahnhof in Laufach beginnend über Waldaschaff, die Hohe Warte, Neuhammer, die Geishöhe mit dem Ludwig-Keller-Turm des Spessartbundes zum Bahnhof nach Collenberg (Fechenbach) und ist ca. 38 km lang. Bei dieser reizvollen Wandertour gilt es 1260 m Steigung und Gefälle zu bewältigen. Dies erfordert eine gewisse Kondition.



Legende

-  Naturpark-Wanderparkplatz
-  Wanderparkplatz
-  Rastplatz
-  Infotafel
-  Wegweiser
-  Wegstrecke zw. zwei Wegweisern
-  Schutzhütte

Impressum



Konzeption: Naturpark Spessart e.V.,
www.naturpark-spessart.de
Umsetzung: Grafik Studio Werner Hillerich
Erlenbach a. Main, www.hillerich.eu



Gemeinde Dammbach
Telefon 09392 942-0
www.spessart-raeuberland.de

Unterwegs im charmanten Dammbachtal










Tour 12: Der Spessartweg 2

Wegstrecke: ca. 53 km, Schwierigkeitsgrad: schwer

Der Spessartweg 2 führt von Heigenbrücken bis nach Stadtprozelten und durchquert das Gemeindegebiet Dammbach vom Neuhammer über die Geishöhe bis nach Wildensee. Von der Busstation Gasthaus Auerhahn führt der Spessartweg 2 am Hang entlang bis zum Ortsanfang Wintersbach und weiter in einem Seitental des Dammbachtals zum „Alten Schulweg“. Dieser führt in einer Waldschneise mit vielen Windungen aufwärts. Nach Querung einer Straße gehen Sie rechts zum Gasthaus Geishöhe und auf einer Straße weiter zum Ludwig-Keller-Aussichtsturm. Ein Fahrweg führt Sie zum Waldrand und rechts weiter, am Forsthaus Wildenthal vorbei, hinab nach Wildensee.



Legende

 Naturpark-Wanderparkplatz	 Infotafel	 2 km Wegstrecke zw. zwei Wegweisern
 Wanderparkplatz	 Wegweiser	 Schutzhütte
 Rastplatz		

Impressum

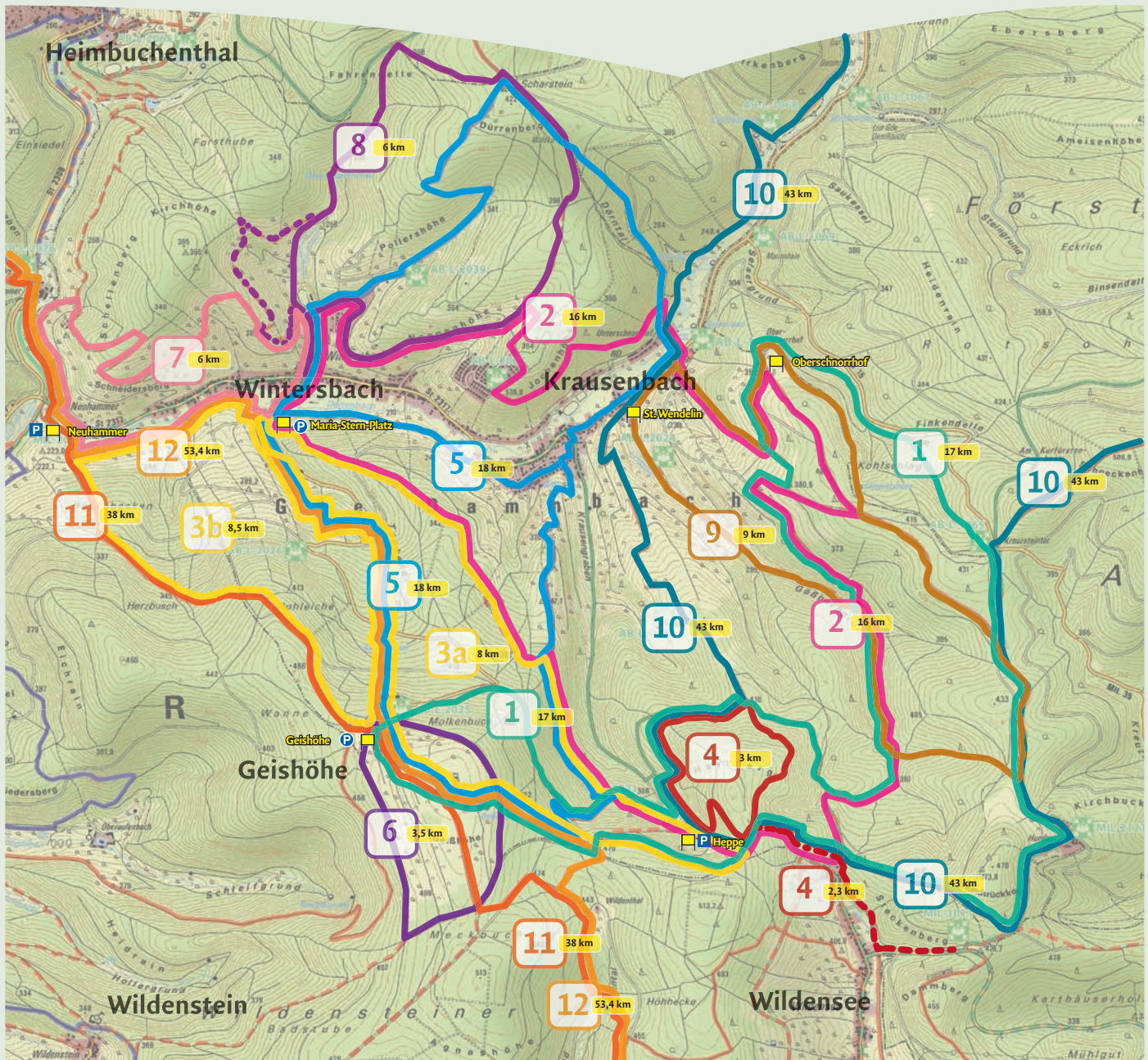


Konzeption: Naturpark Spessart e.V.,
www.naturpark-spessart.de
Umsetzung: Grafik Studio Werner Hillerich
Erlenbach a. Main, www.hillerich.eu



Gemeinde Dammbach
Telefon 09392 942-0
www.spessartraeberland.de

Unterwegs im charmanten Dammbachtal




Wandertouren-Übersichtskarte

- | | | | |
|---|--|---|---|
| 1 Spessarträuberland-Rundweg 1
Wegstrecke 17 km, Einstieg ab Waldhotel Heppes, Geishöhe oder Oberschnorrhof | 4 Rundweg „Um die Heppes“
Wegstrecke 3 km, Einstieg am Waldhotel Heppes
Verbindung zum Eselsweg, 2,3 km | 7 Rundweg „Hase“
Wegstrecke 6 km, Einstieg ab Neuhammer oder Maria-Stern-Platz | 10 Wilderer Hasenstabweg
Wegstrecke 43 km, überörtlicher Wanderweg, Einstieg ab Kirche St. Wendelin |
| 2 Rundweg „Keiler“
Wegstrecke 16 km, Einstieg ab Waldhotel Heppes, Maria-Stern-Platz oder Oberschnorrhof | 5 Kulturrundweg
Wegstrecke 18 km, Einstieg ab Geishöhe, Maria-Stern-Platz oder Kirche St. Wendelin | 8 Rundweg „Fuchs“
Wegstrecke 6 km, Einstieg am Maria-Stern-Platz | 11 Josef-Braun-Weg
Wegstrecke 38 km, überörtlicher Wanderweg, Einstieg ab Neuhammer |
| 3 Alter Schulweg
Wegstrecke 8,5 km, Einstieg ab Waldhotel Heppes, Maria-Stern-Platz oder Geishöhe | 6 Rundweg „Um die Geishöhe“
Wegstrecke 3,5 km, Einstieg an der Geishöhe | 9 Rundweg „Oberschnorrhof“
Wegstrecke 9 km, Einstieg an der Kirche St. Wendelin | 12 Spessartweg 2
Wegstrecke 53,4 km, überörtlicher Wanderweg, Einstieg ab Neuhammer |

Legende

- | | | |
|---------------------------|-----------|--------------------------------|
| Naturpark-Wanderparkplatz | Infotafel | Wegstrecke zw. zwei Wegweisern |
| Wanderparkplatz | Wegweiser | Schutzhütte |
| Rastplatz | | |

Impressum


 Konzeption: Naturpark Spessart e.V.,
www.naturpark-spessart.de
 Umsetzung: Grafik Studio Werner Hillerich
 Erlenbach a. Main, www.hillerich.eu



Gemeinde Dammbach
 Telefon 09392 942-0
www.spessartraeberland.de