




# Unterwegs im charmanten Dammbachtal










## Tour 7b: Rundweg „Hase“ ab Neuhammer

Wegstrecke: 6 km, Schwierigkeitsgrad: leicht

Ausgangspunkt der kleinen Dammbachrunde mit der Markierung  ist der Busparkplatz am Neuhammer. Sie erreichen über den Spessartweg 2  nach ca. 1,5 km den gemeindlichen Bauhof. Vom Bauhof wandern sie am Maria-Stern-Platz vorbei, überqueren die Hauptstraße, gehen weiter zum Sportplatz der Spielvereinigung Wintersbach und folgen der Markierung  zum Rexroth Friedhof und zum Ausgangspunkt Neuhammer.



### Legende

 Naturpark-Wanderparkplatz	 Infotafel	 2 km Wegstrecke zw. zwei Wegweisern
 Wanderparkplatz	 Wegweiser	 Schutzhütte
 Rastplatz		

### Impressum



Konzeption: Naturpark Spessart e.V.,  
www.naturpark-spessart.de  
Umsetzung: Grafik Studio Werner Hillerich  
Erlenbach a. Main, www.hillerich.eu



Gemeinde Dammbach  
Telefon 09392 942-0  
www.spessart-raeuberland.de