


Unterwegs im charmanten Dammbachtal










Tour 5a: Der Kulturrundweg ab Geishöhe

Wegstrecke: 18 km, Schwierigkeitsgrad: mittel bis schwer

Auf dem Kulturrundweg  „zwischen Scharstein und Geishöhe“ wandern Sie vom Startpunkt an der Geishöhe zunächst über die Schnorrenhöhe hinunter zur Kirche St. Wendelin im Ortsteil Krausenbach. Vor dort führt Sie der Weg weiter über die Ferschenmühle zur Scharsteinkapelle. Am Wegweiser „Beim Scharstein“ geht es über die Pollershöhe mit den Feldmauern wieder hinab nach Wintersbach zum Maria-Stern-Platz. Von hier aus wandern Sie über den „Alten Schulweg“ wieder hinauf auf die Geishöhe, wo Sie wieder an Ihren Ausgangspunkt zurück kommen.

An der Kirche St. Wendelin können Sie die Tour abkürzen, indem Sie dort nach links abbiegen und oberhalb des Dammbaches über den Krautackerweg zum Abzweig „Bauhof“ gehen.

Legende

 Naturpark-Wanderparkplatz	 Infotafel	 Wegstrecke zw. zwei Wegweisern
 Wanderparkplatz	 Wegweiser	 Schutzhütte
 Rastplatz		

Impressum



Konzeption: Naturpark Spessart e.V.,
www.naturpark-spessart.de
Umsetzung: Grafik Studio Werner Hillerich
Erlenbach a. Main, www.hillerich.eu



Gemeinde Dammbach
Telefon 09392 942-0
www.spessartraeuberland.de