

Unterwegs im charmanten Dammbachtal










Tour 10: Der Wilderer Hasenstabweg

Wegstrecke: 43 km, Schwierigkeitsgrad: schwer

Der Wilderer Hasenstabweg führt von Rothenbuch über die Lichtenau, Bischbrunn, Schollbrunn, Hundsrückhof, Wildensee, Heppa, Dammbach Ortsteil Krausenbach, Essiggrund, Eichterspahl und Weibersbrunn wieder zurück zum Ausgangspunkt Rothenbuch.



Legende

 Naturpark-Wanderparkplatz	 Infotafel	 Wegstrecke zw. zwei Wegweisern
 Wanderparkplatz	 Wegweiser	 Schutzhütte
 Rastplatz		

Impressum



Konzeption: Naturpark Spessart e.V.,
www.naturpark-spessart.de
Umsetzung: Grafik Studio Werner Hillerich
Erlenbach a. Main, www.hillerich.eu



Gemeinde Dammbach
Telefon 09392 942-0
www.spessarraeberland.de